



Agence départementale du Tourisme
Place de la Préfecture,
37927 TOURS CEDEX 9
Tél. 02 47 31 47 48

www.touraineloirevalley.com

Tous sentinelles des sports de nature.
Signalez-nous tout problème à suric@te

sentier de Candé : 2011/159-3 circuit PR, agréé par le Comité
Départemental de la Randonnée Pédestre



photo : Christophe Rainbault - C. Gaugant - D. Barault / Impressions et réalisations : Imprimerie C37, édition juillet 2016 - Convention IGL/g009070



Label Balade en Touraine

Le Conseil départemental d'Indre-et-Loire et le Comité de Randonnée pédestre vous proposent de découvrir une gamme de sentiers labellisés spécialement sélectionnés sur les critères suivants : richesse architecturale et paysagère, accessibilité au plus grand nombre et en particulier aux familles, balisage soigné, offre de services (hébergement, restauration) à proximité.






Code du randonneur

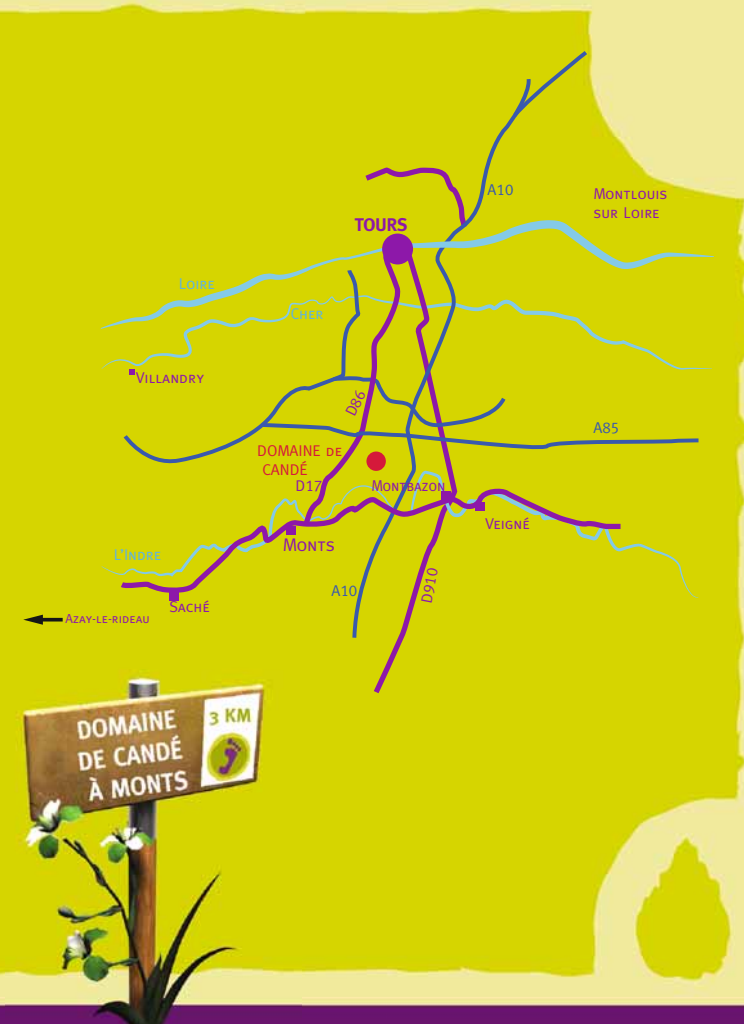
- Aime et respecte la nature.
- Écoute-la, ne la souille pas, ne la détruis pas.
- Reste sur le sentier et sois discret.
- Ne piétine ni cultures, ni sous-bois.
- Ne fume pas en forêt, n'y allume aucun feu.
- N'effraie pas les animaux.
- Ne néglige pas les contacts humains.
- Respecte et connais ce monde rural qui t'accueille.



Repérez-vous dans le sentier

BALISAGE / Jaune

-  Continuité du sentier
-  Changement de direction
-  Mauvaise direction




Hébergements/Restauration
Gîtes, chambres d'hôtes, "hôtellerie et restauration de charme", Veigné, Montbazoin, Artannes, Saché

Sites à proximité
Donjon de Montbazoin et la Récréation (site de loisirs à Monts)

Commerces
Tous commerces à Monts

Office de Tourisme
Office de Tourisme du Val de l'Indre
Esplanade du Val de l'Indre - RD 910
37250 MONTBAZON
Tél : 02 47 26 97 87



sur les pas de Santiago
Drake del Castillo



 1 hoo
Circuit : 3 km
Coordonnées GPS :
N 47°17.486
E 0°39.578 

DOMAINE DE CANDÉ

sur les pas de Santiago
Drake del Castillo

Les grandes dates de Candé.

1499-1504 : François Briçonnet, maire de Tours et grand argentier du roi Louis XII, fait construire un pavillon de chasse.

1853-1871 : Santiago Drake del Castillo, riche aristocrate parisien, transforme Candé en domaine moderne.

1927-1972 : Charles et Fern Bedaux, millionnaires franco-américains, réaménagent le château dans le style Louis XII.

1937 : Edouard VIII, roi d'Angleterre, ayant renoncé à son trône est devenu duc de Windsor, épouse Wallis Simpson à Candé.

1974 : Candé devient propriété du Conseil général d'Indre-et-Loire.



Santiago Drake del Castillo



La duchesse et le duc de Windsor

Dirigez-vous vers le **château**, composé de deux parties : à gauche, le pavillon de chasse de François Briçonnet, avec sa haute tour d'escalier ; à droite, les ailes élevées en 1855 par Santiago Drake del Castillo. A l'ombre d'un bosquet de tilleuls, on découvre un remarquable **panorama** sur la vallée de l'Indre, chère à Balzac. Prenez le chemin à droite, en direction de la forêt.

2 A la hauteur du court de tennis, obliquez à gauche et empruntez l'escalier de rondins pour gagner le **cimetière des chiens**. Slipper, le chien de Wallis Simpson, y repose.

3 Au carrefour, tournez à droite et passez devant le **lavoir**. Les deux barrages permettaient d'avoir une eau claire et vive. Les lavandières battaient le linge, lavé avec de la cendre et du savon.

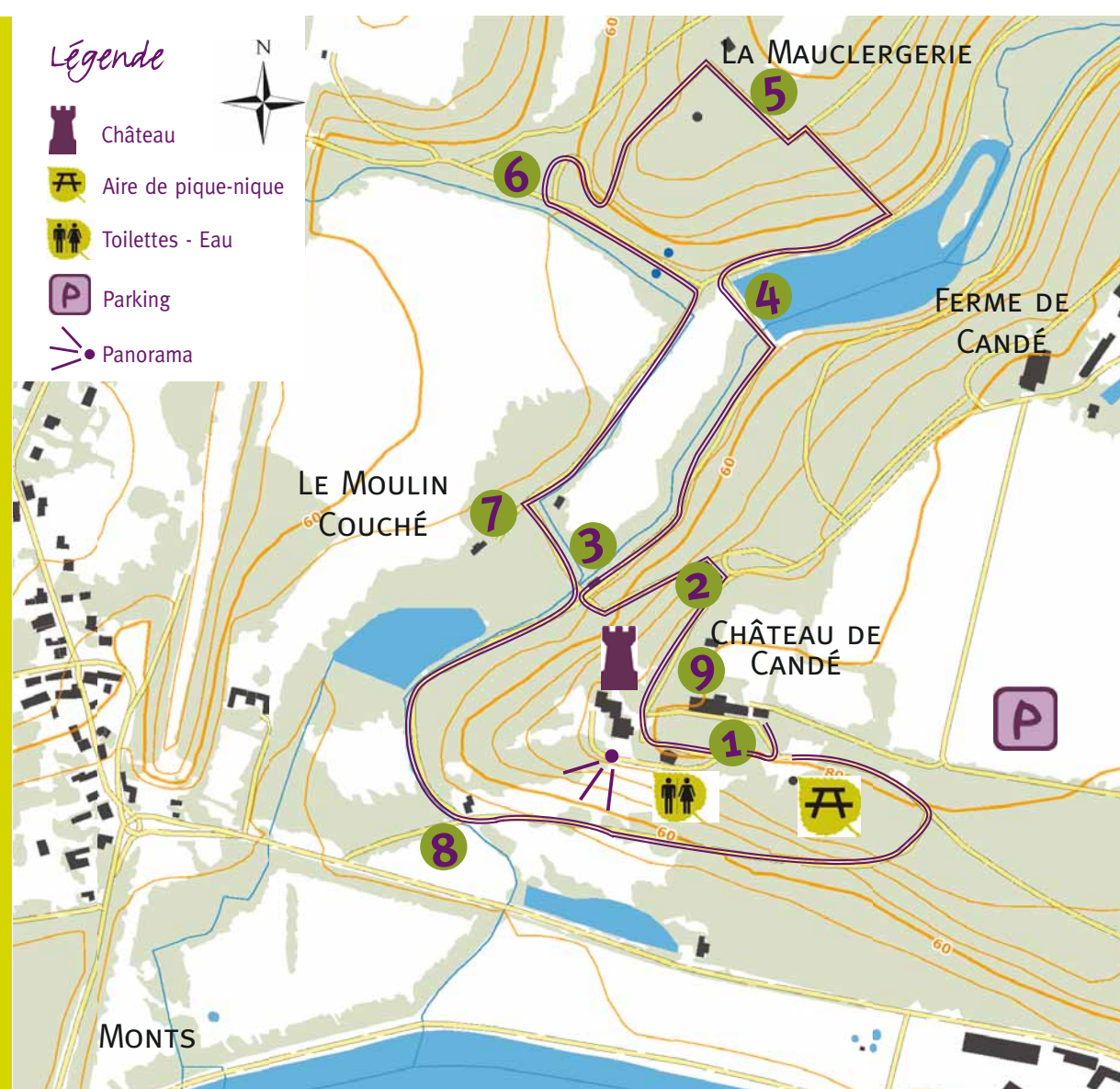
4 Empruntez la passerelle de l'**étang**. Cheminez sur la digue, puis tournez à droite. Peut-être aurez-vous le loisir d'observer un héron pêchant ou une poule d'eau et ses petits ?

5 Tournez à gauche dans une montée boisée assez raide. En haut, vous atteignez une allée de chênes centenaires. Prenez à gauche par une allée de tilleuls, vers le pavillon de chasse de la **Mauclergerie** (XVIII^{es.}). Ces allées de vieux arbres aux troncs creux abritent de nombreux insectes (grands capricornes, lucanes...) et oiseaux (pics, sittelles, chouettes...).

6 Empruntez le chemin qui fait face au pavillon. Les arbres et branches laissés au sol constituent des abris pour la faune. Passez devant **une belle croix de pierre**. Deux sources alimentent le ruisseau de la Piole, que vous traversez par le pont dit « de Sainte-Hélène ». Ce nom a été choisi par Santiago Drake del Castillo, en hommage au père de sa femme Claire, général de Napoléon. Longez maintenant le ruisseau et les prairies humides, riches d'une flore caractéristique : eupatoire à feuille de chanvre, consoude officinale...

Légende

- Château
- Aire de pique-nique
- Toilettes - Eau
- Parking
- Panorama



7 Le **moulin rouge** est une station de pompage qui alimentait le château, le potager et le verger. Le mécanisme en fonte et acier, installé en 1855 par Brault et Fontaine, est constitué d'une roue à augets (cuvettes), qui actionne une pompe. Tournez à gauche. Après avoir cheminé sur la digue bordée de platanes majestueux, tournez à droite. A la hauteur du miroir (plan d'eau), on aperçoit à gauche le château, par une trouée de la forêt. A droite, au loin, se devinent les bâtiments fondés par Claire Drake del Castillo : école, chapelle et hospice.

8 Arrivé au portail, remontez l'allée à gauche. Des orchidées parsèment le coteau au printemps, notamment l'orchis-singe avec son fleuron coloré en forme de primate. À droite, se dressent les portraits de Wallis Simpson et du duc de Windsor, réalisés en 2007 par Michel Audiard, sculpteur tourangeau. Plus loin, l'ancienne **forge**, bâtie en 1861, devait comporter un marteau pilon à vapeur.

9 Rejoignez le château et poursuivez votre balade par la visite du **potager biologique** et du verger conservatoire. Ses variétés anciennes portent des noms poétiques : pommes patte de loup, poires doyenne du paradis, pêche téton de Vénus, prunes Damas de Tours...



Orchis singe



Iris d'eau



LE DOMAINE EST OUVERT DE FÉVRIER À NOVEMBRE

Ce parcours ombragé de trois kilomètres, au cœur d'un domaine classé « Espace naturel sensible », vous invite à découvrir un site romantique, aménagé vers 1855 par Santiago Drake del Castillo.

1 Devant l'ancienne orangerie, aménagée en boutique, s'étend le **parc du château**. Séquoias, cèdres, hêtres rouges, tilleuls, platanes et marronniers agrémentent le promontoire dominant la vallée de l'Indre. À gauche, le **château d'eau** alimentait une pièce d'eau qui se déversait en cascade sur le coteau.